Rando-aquatique dans la Cèze à partir d'Aujaguet (environ 6km durée 2 à 3h)
carte IGN 2839 ouest

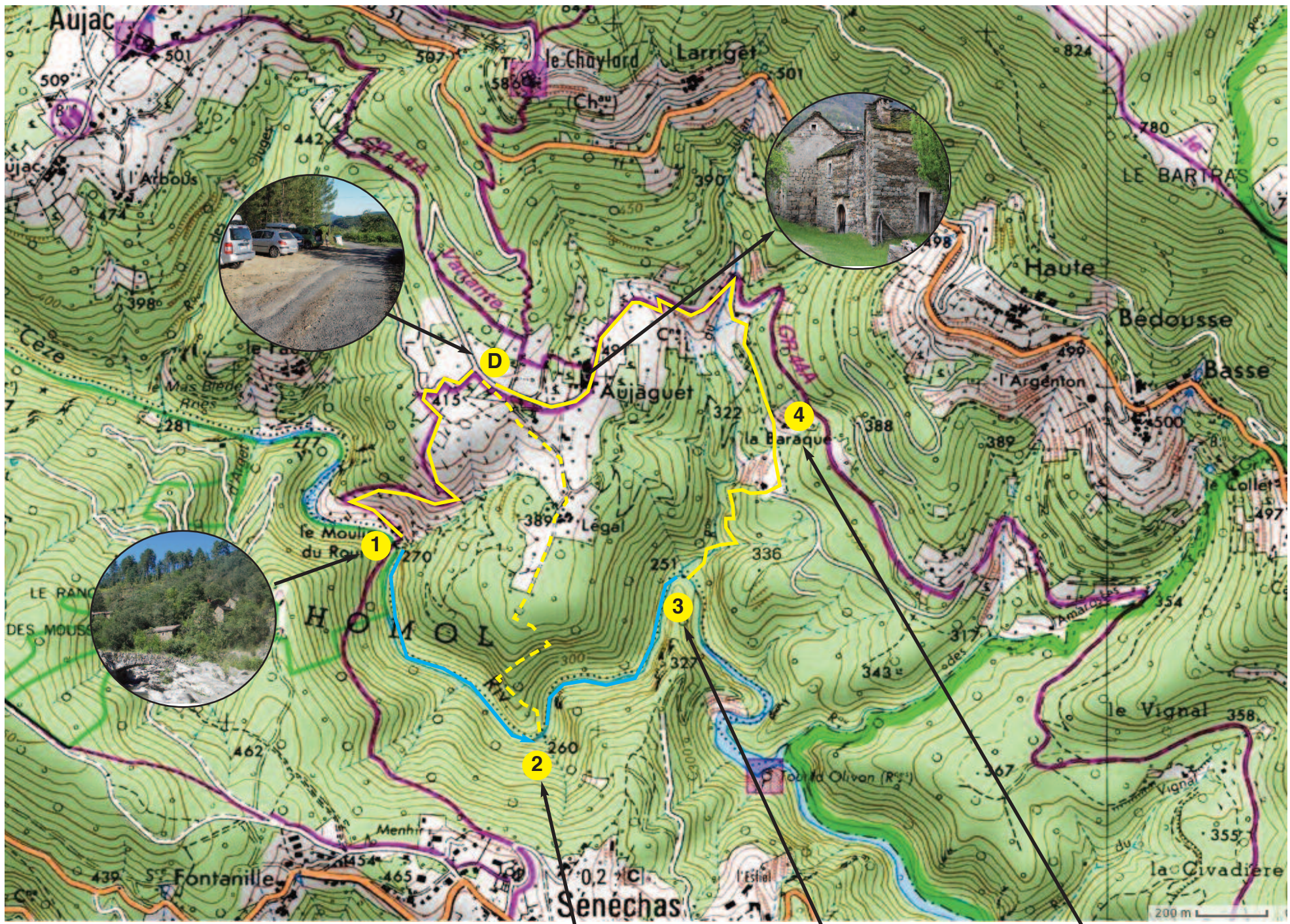



Voici une rando rafraîchissante qui vous fera parcourir un beau tronçon de la Cèze qui sculpte dans ce secteur de ravissantes petites gorges. L'été vous pouvez alterner nage dans les gourgs et cheminement dans les rochers. Prévoir petit sac à dos avec bidon étanche, maillot et tennis allant dans l'eau. En mai/juin, l'eau est plus abondante mais aussi plus fraîche (prévoir shorty ou petite combi).
Se rendre en voiture à Aujaguet: garer sa voiture avant le hameau (embranchement vers le Fau). **D** Suivez cette route sur 200 m et au tournant, vous trouverez le chemin qui descend jusqu'au moulin du Roure où l'on trouvera de belles vasques et un joli pont ancien. **1**
Suivez le cours de la Cèze en restant rive gauche de rochers en vasques jusqu'au tournant de la Solheillade (belle vasque) où un sentier situé au dessus des rochers (rive gauche) vous ramène au parking. (première échappatoire en pointillés jaunes) **2**
Continuez en passant rive droite puis en alternant les passages en rive gauche et droite, vous arrivez au gouffre, belle vasque qui fait bien 50m de long. Vous passez alors en rive droite pour suivre un petit sentier (ou par l'eau) pour arriver à un tournant à droite en-dessous de la ferme de la Baraque. **3** A partir de cet endroit la Cèze débouche rapidement sur le barrage de Sénéchas.
Repérez le balisage bleu qui part dans les rochers et suivez le petit chemin qui vous mène à la ferme de la baraque. **4**
Arrivés au parking vous verrez un panneau indiquant Aujac/Aujaguet. Suivez ce sentier qui longe puis rejoint le GR. Vous arrivez au joli hameau d'Aujaguet en longeant prés, clèdes et jardins. Traversez le hameau pour rejoindre le parking de départ par la route.

Le topo en images.